

**ВНЕСЕНИЕ ИЗМЕНЕНИЙ В ПРОЕКТ ПЛАНИРОВКИ ТЕРРИТОРИИ И  
ПРОЕКТ МЕЖЕВАНИЯ ТЕРРИТОРИИ,  
УТВЕРЖДЕННЫЕ РЕШЕНИЕМ СЕЛЬСКОЙ ДУМЫ МО СП  
«ДЕРЕВНЯ ПОГОРЕЛОВКА» ЮХНОВСКОГО РАЙОНА КАЛУЖСКОЙ  
ОБЛАСТИ ОТ 25.09.2020Г. № 175**

**«Уличные газопроводы дер. Погореловка  
Юхновского района»**

**ПРОЕКТ МЕЖЕВАНИЯ ТЕРРИТОРИИ**

**ОСНОВНАЯ ЧАСТЬ**

**Том 3**

Инд. № подл.	
Подп. и дата	
Взам. инв. №	

2023


ВНЕСЕНИЕ ИЗМЕНЕНИЙ В ПРОЕКТ ПЛАНИРОВКИ ТЕРРИТОРИИ И  
ПРОЕКТ МЕЖЕВАНИЯ ТЕРРИТОРИИ,  
УТВЕРЖДЕННЫЕ РЕШЕНИЕМ СЕЛЬСКОЙ ДУМЫ МО СП  
«ДЕРЕВНЯ ПОГОРЕЛОВКА» ЮХНОВСКОГО РАЙОНА КАЛУЖСКОЙ  
ОБЛАСТИ ОТ 25.09.2020Г. № 175

**«Уличные газопроводы дер. Погореловка  
Юхновского района»**

**ПРОЕКТ МЕЖЕВАНИЯ ТЕРРИТОРИИ  
ОСНОВНАЯ ЧАСТЬ**

**Том 3**

Генеральный директор



/ Сварчевская О.Ю. /

2023

Инв. № подл.	Подп. и дата	Взам. инв. №




Номер тома	Обозначение	Наименование	Примечание
1	21/2023-ДПТ-ППТ1	Проект планировки территории. Основная часть	
2	21/2023-ДПТ-ППТ2	Проект планировки территории. Материалы по обоснованию	
3	21/2023-ДПТ-ПМТ1	Проект межевания территории. Основная часть	
4	21/2023-ДПТ-ПМТ2	Проект межевания территории. Материалы по обоснованию	

Согласовано	

Взам. инв. №	
Подп. и дата	

Изм.	Кол.уч	Лист	№	Подп.	Дата

Инв. № подл.	

Гл. инженер	Саржискил ОЮ.				11.23

21/2023-ДПТ-СД

Состав документации по  
планировке территории

Стадия	Лист	Листов
П	1	1
 ОБЩЕСТВО С ОГРАНИЧЕННОЙ ОТВЕТСТВЕННОСТЬЮ <b>АТЛАС-КАЛУГА</b>		

**Раздел 1 «Проект межевания территории. Графическая часть»**

Инв. № подл.	Подп. и дата	Взам. инв. №









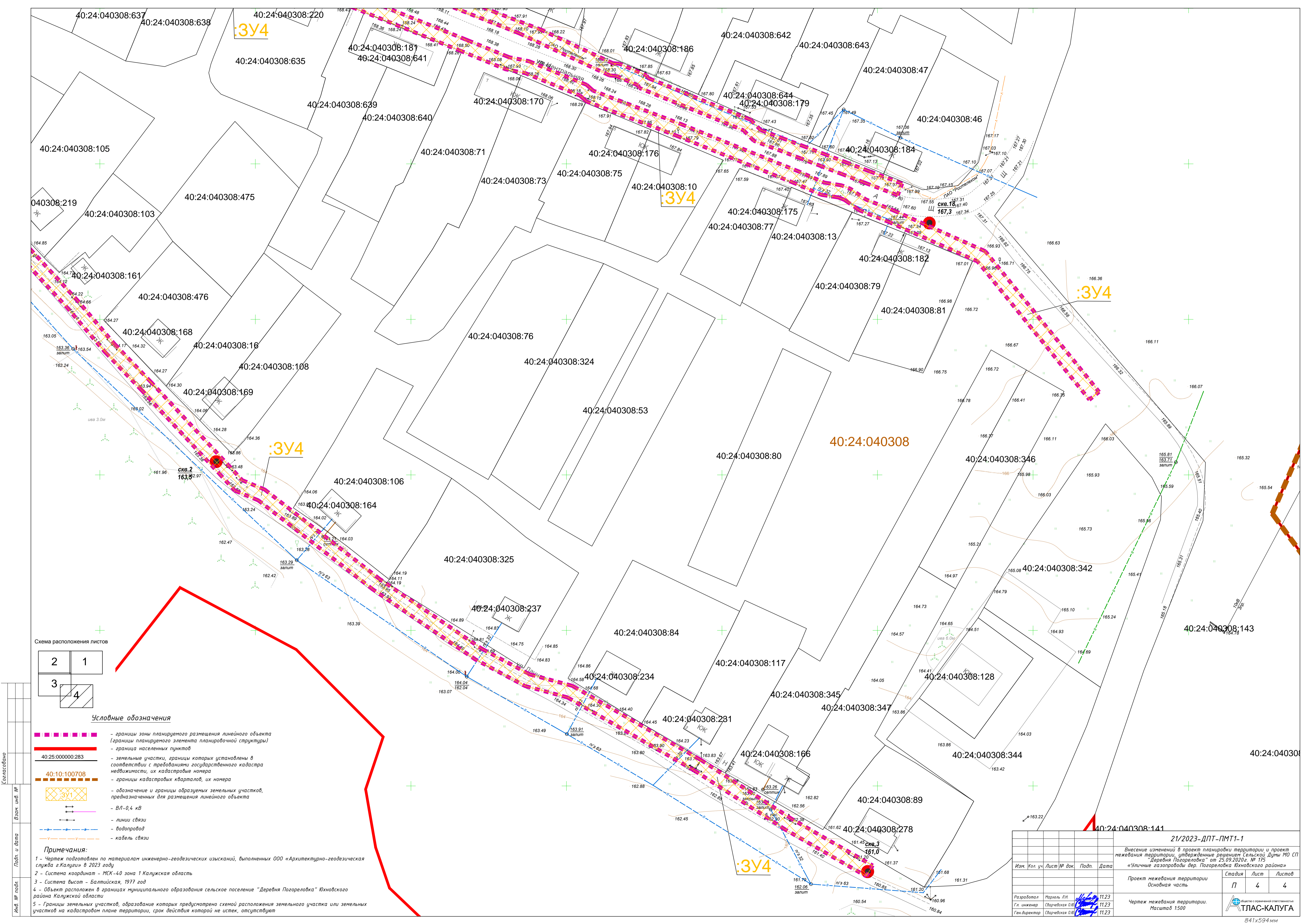
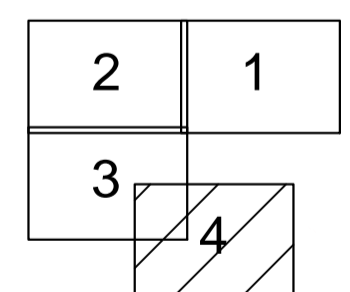


Схема расположения листов



**Условные обозначения**

- - границы зоны планируемого размещения линейного объекта (границы планируемого элемента планировочной структуры)
- - граница населенных пунктов
- 40:25:000000:283 - земельные участки, границы которых установлены в соответствии с требованиями государственного кадастра недвижимости, их кадастровые номера
- 40:10:100708 - границы кадастровых кварталов, их номера
- :ЗУ1 - обозначение и границы образуемых земельных участков, предназначенных для размещения линейного объекта
- - ВЛ-0,4 кВ
- - линии связи
- - водопровод
- - кабель связи

**Примечания:**

- 1 - Чертеж подготовлен по материалам инженерно-геодезических изысканий, выполненных ООО «Архитектурно-геодезическая служба г.Калуги» в 2023 году
- 2 - Система координат - МСК-40 зона 1 Калужская область
- 3 - Система высот - Балтийская, 1977 год
- 4 - Объект расположен в границах муниципального образования сельское поселение "Деревня Погореловка" Южновского района Калужской области
- 5 - Границы земельных участков, образование которых предусмотрено схемой расположения земельного участка или земельных участков на кадастровом плане территории, срок действия которой не истек, отсутствуют

				<b>21/2023-ДПТ-ПМТ1-1</b>		
				Внесение изменений в проект планировки территории и проект межевания территории, утвержденные решением Сельской Думы МО СП "Деревня Погореловка" от 25.09.2020г. № 175 «Уличные газопроводы дер. Погореловка Южновского района»		
Изм.	Кол. чл.	Лист	№ док.	Подп.	Дата	
				Проект межевания территории		Стадия
				Основная часть		Лист
				Чертеж межевания территории.		Листов
				Масштаб 1:500		
Разработал		Марьяль Л.Н.		11.23		
Гл. инженер		Сварьская О.В.		11.23		
Ген. директор		Сварьская О.В.		11.23		

**Раздел 2 «Проект межевания территории. Текстовая часть»**

Инв. № подл.	Подп. и дата	Взам. инв. №

Внесение изменений в проект планировки территории и проект межевания территории, утвержденные решением Сельской Думы МО СП «Деревня Погореловка» Юхновского района Калужской области от 25.09.2020 г. № 175 по объекту «Уличные газопроводы дер. Погореловка Юхновского района» разработаны на основании договора от 21.03.2023 г. № 21/2023, заключенного между ООО «АТЛАС-КАЛУГА» и ООО «ПСГ ИНВЕСТ».

В соответствии с постановлением Правительства Российской Федерации от 02.04.2022 № 575 «Об особенностях подготовки, согласования, утверждения, продления сроков действия документации по планировке территории, градостроительных планов земельных участков, выдачи разрешений на строительство объектов капитального строительства, разрешений на ввод в эксплуатацию» принятие решения о подготовке изменений в документацию по планировке территории не требуется.

Требуется внести изменения в проект межевания территории, в связи с тем, что изменились границы планируемого элемента планировочной структуры и границы образуемых земельных участков.

Изменения в проект межевания территории внесены во все разделы, с учетом требований постановления Правительства Российской Федерации от 12.05.2017 № 564 «Об утверждении Положения о составе и содержании документации по планировке территории, предусматривающей размещение одного или нескольких линейных объектов».

### 1. Перечень образуемых земельных участков

Проектом межевания территории предусмотрено образование четырех земельных участков из земель, государственная собственность на которые не разграничена, в границах кадастрового квартала 40:24:040308.

Перечень образуемых земельных участков, сведения об отнесении (не отнесении) образуемых земельных участков к территории общего пользования, сведения об отнесении образуемого земельного участка к определенной категории земель (в том числе, в случае, если земельный участок в связи с размещением линейного объекта подлежит отнесению к определенной категории земель в силу закона, без необходимости принятия решения о переводе земельного участка из состава земель этой категории в другую) или сведения о необходимости перевода земельного участка из состава земель одной категории в другую, а также вид разрешенного ис-


Согласовано

Взам. инв. №

Подп. и дата

Инв. № подл.

21/2023-ДПТ-ПМТ1-ПЗ

Изм.	Кол.уч	Лист	№ док.	Подпись	Дата				
						Пояснительная записка	Стадия	Лист	Листов
							П	1	18
Разработал		Мархель Л.Н.		<i>Мархель</i>	11.23		 ОБЩЕСТВО С ОГРАНИЧЕННОЙ ОТВЕТСТВЕННОСТЬЮ <b>АТЛАС-КАЛУГА</b>		
Гл. инженер		Сварчевская О.Ю.		<i>Сварчевская</i>	11.23				
Ген. директор		Сварчевская О.Ю.		<i>Сварчевская</i>	11.23				

пользования образуемых земельных участков, предназначенных для размещения линейных объектов, приведен в таблице 1.1.

						21/2023-ДПТ-ПМТ1-ПЗ	Лист
							2
Изм.	Кол.уч.	Лист	№ док.	Подпись	Дата		

Условный номер образуемого земельного участка	Номер кадастрового квартала, из которого образуется земельный участок	Правообладатель (вид права)	Адрес/ описание местоположения образуемого земельного участка	Площадь образуемого земельного участка, кв. м.	Разрешенное использование/ Вид разрешенного использования в соответствии с классификатором (Код)	Сведения об отнесении образуемых земельных участков к определенной категории земель без необходимости принятия решения о переводе земельного участка из состава земель этой категории в другую	Сведения об отнесении образуемых земельных участков к определенной категории земель, для которых необходимо принятие решения о переводе земельного участка из состава земель этой категории в другую	Сведения об отнесении (не отнесении) образуемых земельных участков к территории общего пользования	Возможный способ образования земельного участка
:ЗУ1	40:24:040308	Земли, государственная собственность на которые не разграничена	Калужская область, Юхновский район, МО СП «Деревня Погореловка», д.Погореловка	4140	Для размещения линейного объекта «Уличные газопроводы дер. Погореловка Юхновского района»/ Коммунальное обслуживание (Код 3.1)	Земли населённых пунктов	-	Образуемый земельный участок не относится к территории общего пользования	Образование земельного участка из земель, государственная собственность на которые не разграничена
:ЗУ2	40:24:040308	Земли, государственная собственность на которые не разграничена	Калужская область, Юхновский район, МО СП «Деревня Погореловка», д.Погореловка	609	Для размещения линейного объекта «Уличные газопроводы дер. Погореловка Юхновского района»/ Коммунальное обслуживание (Код 3.1)	Земли населённых пунктов	-	Образуемый земельный участок не относится к территории общего пользования	Образование земельного участка из земель, государственная собственность на которые не разграничена
:ЗУ3	40:24:040308	Земли, государственная собственность на которые не разграничена	Калужская область, Юхновский район, МО СП «Деревня Погореловка», д.Погореловка	1005	Для размещения линейного объекта «Уличные газопроводы дер. Погореловка Юхновского района»/ Коммунальное обслуживание (Код 3.1)	Земли населённых пунктов	-	Образуемый земельный участок не относится к территории общего пользования	Образование земельного участка из земель, государственная собственность на которые не разграничена
:ЗУ4	40:24:040308	Земли, государственная собственность на которые не разграничена	Калужская область, Юхновский район, МО СП «Деревня Погореловка», д.Погореловка	4278	Для размещения линейного объекта «Уличные газопроводы дер. Погореловка Юхновского района»/ Коммунальное обслуживание (Код 3.1)	Земли населённых пунктов	-	Образуемый земельный участок не относится к территории общего пользования	Образование земельного участка из земель, государственная собственность на которые не разграничена
<b>Итого:</b>				<b>10032</b>					



Таблица 2.1.

Условный номер части земельного участка, на которых линейный объект может быть размещен на условиях сервитута, публично-го сервитута	Кадастровый номер существующего земельного участка	Адрес/ Местоположение земельного участка	Правообладатель (вид права)	Площадь существующего земельного участка, кв. м	Категория земель существующего земельного участка	Вид разрешенного использования существующего земельного участка	Кадастровый номер объекта недвижимости, расположенного на существующем земельном участке	Адрес объекта недвижимости, расположенного на земельном участке	Площадь сервитута, публично-го сервитута кв. м.	Примечание
:471/чзу1	40:24:040308:471	Калужская область, Юхновский район, МО СП "Деревня Погореловка", д.Погореловка	Земельный участок, государственная собственность на который не разграничена	492	Земли населённых пунктов	для строительства объекта: "Газопровод межпоселковый дер.Кувшиново - дер.Натальинка - дер.Катилово - дер.Погореловка - дер.Крюково с отводами дер.Стрекалово, дер.Дзержинка – дер.Никитино – дер.Пушкино – дер.Нефедово Юхновского района Калужской области"	-	-	55	Публичный сервитут

Изм.	Кол.уч.	Лист	№ док.	Подпись	Дата

### 3. Перечень координат характерных точек образуемых земельных участков

Перечень координат характерных точек образуемых земельных участков представлен в таблице 3.1.

Таблица 3.1

Обозначение характерных точек границы	Координаты, м	
	X	Y
1	2	3
<i>40:24:040308:3У1 (площадь 4140 кв.м.)</i>		
1	462199.85	1245304.36
2	462219.97	1245320.57
3	462249.70	1245357.76
4	462250.33	1245365.38
5	462258.70	1245385.96
6	462259.01	1245398.02
7	462258.22	1245403.21
8	462254.84	1245420.66
9	462252.67	1245427.21
10	462252.08	1245428.99
11	462252.83	1245434.30
12	462251.07	1245447.30
13	462249.90	1245452.76
14	462256.03	1245454.10
15	462255.83	1245455.11
16	462272.55	1245456.85
17	462272.84	1245455.45
18	462286.25	1245439.68
19	462320.15	1245450.81
20	462318.90	1245454.61
21	462287.56	1245444.32
22	462274.19	1245460.04
23	462255.57	1245458.09
24	462249.07	1245456.67
25	462246.43	1245469.04
26	462242.00	1245490.92
27	462227.06	1245539.05
28	462219.26	1245536.60
29	462218.68	1245533.96
30	462203.86	1245529.36
31	462203.16	1245531.55
32	462138.15	1245511.04
33	462130.80	1245500.80
34	462079.74	1245481.30
35	462081.17	1245477.57
36	462122.45	1245493.33
37	462133.35	1245497.49
38	462140.62	1245507.62
39	462206.03	1245528.26
40	462224.43	1245534.03
41	462238.12	1245489.93
42	462242.51	1245468.23
43	462247.13	1245446.62
44	462249.79	1245434.31



45	462248.56	1245429.20
46	462222.55	1245419.27
47	462214.74	1245415.80
48	462205.80	1245412.02
49	462200.43	1245409.86
50	462190.92	1245406.33
51	462168.55	1245397.84
52	462135.05	1245385.32
53	462130.15	1245382.31
54	462123.93	1245378.71
55	462113.66	1245372.74
56	462106.84	1245368.77
57	462103.21	1245366.40
58	462093.96	1245360.33
59	462092.90	1245359.68
60	462094.99	1245356.27
61	462096.11	1245356.95
62	462105.40	1245363.05
63	462108.94	1245365.37
64	462115.67	1245369.28
65	462125.94	1245375.25
66	462132.20	1245378.87
67	462136.82	1245381.71
68	462192.32	1245402.58
69	462201.88	1245406.12
70	462207.33	1245408.32
71	462216.33	1245412.13
72	462224.07	1245415.57
73	462249.19	1245424.99
74	462250.97	1245419.65
75	462252.95	1245409.43
76	462255.63	1245402.38
77	462255.75	1245387.99
78	462254.74	1245387.55
79	462254.72	1245386.79
80	462246.39	1245366.32
81	462245.81	1245359.31
82	462217.12	1245323.41
83	462192.41	1245303.50
84	462192.02	1245300.00
85	462193.03	1245298.37
86	462176.07	1245287.77
87	462175.67	1245288.40
88	462161.71	1245281.93
89	462160.57	1245281.46
90	462160.93	1245280.58
91	462153.57	1245278.59
92	462105.02	1245258.69
93	462101.61	1245257.18
94	462099.57	1245261.79
95	462090.64	1245259.04
96	462088.86	1245262.24
97	462087.29	1245266.30
98	462078.07	1245290.58
99	462062.80	1245331.82

Изм.	Кол.уч.	Лист	№ док.	Подпись	Дата

21/2023-ДПТ-ПМТ1-ПЗ

Лист

7

100	462065.01	1245336.04
101	462057.43	1245356.26
102	462055.92	1245359.86
103	462048.81	1245376.90
104	462043.19	1245391.68
105	462032.36	1245414.86
106	462032.18	1245416.96
107	462028.43	1245425.76
108	462027.56	1245426.26
109	462014.13	1245459.25
110	462010.86	1245462.44
111	462007.99	1245470.09
112	462005.78	1245475.93
113	462002.90	1245483.55
114	462000.62	1245489.51
115	461997.64	1245497.35
116	461993.64	1245507.91
117	461989.90	1245506.50
118	461993.90	1245495.94
119	461996.88	1245488.09
120	461999.16	1245482.13
121	462002.04	1245474.52
122	462004.25	1245468.68
123	462007.43	1245460.20
124	462010.74	1245456.97
125	462024.37	1245423.48
126	462025.27	1245422.96
127	462028.25	1245415.99
128	462028.43	1245413.82
129	462042.04	1245384.62
130	462052.51	1245358.01
131	462060.64	1245336.31
132	462058.43	1245332.09
133	462074.33	1245289.17
134	462083.56	1245264.87
135	462085.23	1245260.53
136	462088.73	1245254.27
137	462097.35	1245256.92
138	462097.95	1245255.56
139	462099.45	1245251.85
140	462102.38	1245253.14
141	462106.59	1245255.01
142	462163.31	1245278.26
143	462178.10	1245285.12
144	462195.62	1245296.16
145	462196.21	1245301.42
146	462196.74	1245301.85
1	462199.85	1245304.36
<i>40:24:040308:3У2 (площадь 609 кв.м.)</i>		
1	462206.02	1245290.34
2	462207.52	1245288.48
3	462279.89	1245315.46
4	462283.75	1245310.94
5	462312.03	1245319.59
6	462312.97	1245327.77

Изм.	Кол.уч.	Лист	№ док.	Подпись	Дата

21/2023-ДПТ-ПМТ1-ПЗ

Лист

8

7	462342.51	1245338.26
8	462341.17	1245342.03
9	462309.29	1245330.71
10	462308.35	1245322.65
11	462285.09	1245315.53
12	462281.12	1245320.19
13	462208.82	1245293.23
1	462206.02	1245290.34
<i>40:24:040308:3У3 (площадь 1005 кв.м.)</i>		
1	462124.65	1245183.53
2	462130.32	1245185.96
3	462181.12	1245203.06
4	462185.75	1245206.49
5	462209.48	1245216.94
6	462215.46	1245213.07
7	462276.46	1245231.54
8	462288.33	1245233.96
9	462294.93	1245236.74
10	462293.41	1245240.43
11	462287.15	1245237.81
12	462275.47	1245235.42
13	462257.22	1245229.89
14	462253.12	1245243.44
15	462278.59	1245253.27
16	462301.92	1245261.24
17	462300.63	1245265.02
18	462277.22	1245257.03
19	462248.21	1245245.83
20	462253.39	1245228.73
21	462216.08	1245217.43
22	462209.85	1245221.47
23	462205.12	1245219.15
24	462202.36	1245218.17
25	462183.73	1245209.97
26	462179.24	1245206.65
27	462128.89	1245189.70
28	462123.10	1245187.22
1	462124.65	1245183.53
<i>40:24:040308:3У4 (площадь 4278 кв.м.)</i>		
1	462114.55	1245183.55
2	462095.43	1245225.95
3	462092.45	1245232.52
4	462092.55	1245234.15
5	462089.60	1245241.10
6	462087.44	1245246.54
7	462085.82	1245250.20
8	462082.83	1245256.95
9	462075.80	1245275.32
10	462064.92	1245301.78
11	462060.11	1245316.31
12	462054.16	1245332.38
13	462039.89	1245367.81
14	462034.25	1245381.63
15	462033.00	1245387.91
16	462025.39	1245406.51

Изм.	Кол.уч.	Лист	№ док.	Подпись	Дата

21/2023-ДПТ-ПМТ1-ПЗ

Лист

9

17	462023.52	1245408.58
18	462012.70	1245437.02
19	461997.57	1245474.62
20	461993.94	1245483.00
21	461993.09	1245488.43
22	461991.98	1245491.29
23	461988.56	1245496.23
24	461985.03	1245505.14
25	461971.90	1245534.65
26	461926.70	1245571.23
27	461924.18	1245568.13
28	461968.64	1245532.15
29	461981.34	1245503.59
30	461985.01	1245494.33
31	461988.42	1245489.40
32	461989.20	1245487.38
33	461990.07	1245481.88
34	461993.88	1245473.08
35	462008.97	1245435.56
36	462020.05	1245406.46
37	462021.95	1245404.35
38	462029.16	1245386.75
39	462030.40	1245380.48
40	462036.18	1245366.32
41	462050.43	1245330.92
42	462063.06	1245298.25
43	462064.68	1245293.51
44	462068.16	1245285.13
45	462072.76	1245274.56
46	462075.66	1245267.20
47	462080.43	1245255.93
48	462083.73	1245247.29
49	462088.14	1245235.70
50	462091.55	1245226.82
51	462093.48	1245222.42
52	462092.83	1245221.97
53	462094.14	1245219.07
54	462091.85	1245218.09
55	462076.50	1245207.99
56	462070.38	1245202.26
57	462060.53	1245193.29
58	462058.93	1245191.89
59	462053.30	1245193.99
60	462043.42	1245185.74
61	462036.27	1245179.79
62	462030.72	1245175.07
63	462028.53	1245177.08
64	462022.94	1245182.71
65	462013.58	1245190.45
66	461984.75	1245215.48
67	461972.35	1245227.82
68	461956.09	1245242.78
69	461942.34	1245254.47
70	461929.56	1245266.70
71	461902.93	1245291.50

Изм.	Кол.уч.	Лист	№ док.	Подпись	Дата

21/2023-ДПТ-ПМТ1-ПЗ

Лист

10

72	461898.31	1245295.74
73	461895.28	1245302.99
74	461866.49	1245340.00
75	461844.15	1245372.71
76	461835.89	1245388.17
77	461832.20	1245401.88
78	461808.35	1245443.25
79	461789.42	1245472.38
80	461774.43	1245498.42
81	461770.97	1245496.42
82	461786.01	1245470.30
83	461804.94	1245441.16
84	461828.47	1245400.33
85	461832.14	1245386.69
86	461840.72	1245370.63
87	461863.26	1245337.64
88	461891.80	1245300.96
89	461894.95	1245293.39
90	461900.21	1245288.57
91	461926.82	1245263.79
92	461939.66	1245251.50
93	461953.44	1245239.79
94	461969.58	1245224.93
95	461982.03	1245212.55
96	462010.99	1245187.40
97	462027.43	1245173.82
98	462030.78	1245169.88
99	462032.81	1245167.27
100	462034.27	1245161.99
101	462051.74	1245139.26
102	462066.69	1245117.57
103	462071.00	1245110.91
104	462079.84	1245099.56
105	462083.00	1245102.01
106	462074.26	1245113.23
107	462070.02	1245119.79
108	462054.98	1245141.62
109	462037.92	1245163.80
110	462036.45	1245169.14
111	462033.78	1245172.43
112	462038.93	1245176.80
113	462045.69	1245183.08
114	462053.05	1245189.81
115	462058.77	1245187.67
116	462078.55	1245205.92
117	462092.15	1245213.50
118	462093.76	1245214.56
119	462095.78	1245215.43
120	462111.71	1245180.13
121	462112.07	1245179.28
122	462117.84	1245168.40
123	462121.18	1245160.31
124	462129.80	1245138.01
125	462142.84	1245108.47
126	462146.50	1245110.08

Изм.	Кол.уч.	Лист	№ док.	Подпись	Дата

21/2023-ДПТ-ПМТ1-ПЗ

Лист

11

127	462133.50	1245139.54
128	462124.89	1245161.80
129	462121.47	1245170.10
130	462116.26	1245179.93
1	462114.55	1245183.55

**4. Перечень координат характерных точек частей земельных участков, на которых линейный объект может быть размещен на условиях сервитута, публичного сервитута**

Перечень координат характерных точек частей земельных участков, на которых линейный объект может быть размещен на условиях сервитута, публичного сервитута, представлен в таблице 4.1.

Таблица 4.1

Обозначение характерных точек границы	Координаты, м	
	X	Y
1	2	3
<i>40:24:040308:471/чзу1 (площадь 55 кв.м.)</i>		
1	462219.26	1245536.60
2	462208.64	1245533.27
3	462207.35	1245537.37
4	462203.53	1245536.17
5	462204.82	1245532.07
6	462203.16	1245531.55
7	462203.86	1245529.36
8	462218.68	1245533.96
1	462219.26	1245536.60

**5. Сведения о границах территории, применительно к которой осуществляется подготовка проекта межевания, содержащие перечень координат характерных точек таких границ в системе координат, используемой для ведения Единого государственного реестра недвижимости**

Перечень координат характерных точек границ территории, применительно к которой осуществляется подготовка проекта межевания, представлен в таблице 5.1.

Таблица 5.1

Обозначение характерных точек границы	Координаты, м	
	X	Y
1	2	3
1	462199.85	1245304.36
2	462219.97	1245320.57
3	462249.70	1245357.76
4	462250.33	1245365.38
5	462258.70	1245385.96
6	462259.01	1245398.02
7	462258.22	1245403.21
8	462254.84	1245420.66
9	462252.67	1245427.21

10	462252.08	1245428.99
11	462252.83	1245434.30
12	462251.07	1245447.30
13	462249.90	1245452.76
14	462256.03	1245454.10
15	462255.83	1245455.11
16	462272.55	1245456.85
17	462272.84	1245455.45
18	462286.25	1245439.68
19	462320.15	1245450.81
20	462318.90	1245454.61
21	462287.56	1245444.32
22	462274.19	1245460.04
23	462255.57	1245458.09
24	462249.07	1245456.67
25	462246.43	1245469.04
26	462242.00	1245490.92
27	462227.06	1245539.05
28	462219.26	1245536.60
29	462218.68	1245533.96
30	462203.86	1245529.36
31	462203.16	1245531.55
32	462138.15	1245511.04
33	462130.80	1245500.80
34	462079.74	1245481.30
35	462081.17	1245477.57
36	462122.45	1245493.33
37	462133.35	1245497.49
38	462140.62	1245507.62
39	462206.03	1245528.26
40	462224.43	1245534.03
41	462238.12	1245489.93
42	462242.51	1245468.23
43	462247.13	1245446.62
44	462249.79	1245434.31
45	462248.56	1245429.20
46	462222.55	1245419.27
47	462214.74	1245415.80
48	462205.80	1245412.02
49	462200.43	1245409.86
50	462190.92	1245406.33
51	462168.55	1245397.84
52	462135.05	1245385.32
53	462130.15	1245382.31
54	462123.93	1245378.71
55	462113.66	1245372.74
56	462106.84	1245368.77
57	462103.21	1245366.40
58	462093.96	1245360.33
59	462092.90	1245359.68
60	462094.99	1245356.27
61	462096.11	1245356.95
62	462105.40	1245363.05
63	462108.94	1245365.37
64	462115.67	1245369.28

Изм.	Кол.уч.	Лист	№ док.	Подпись	Дата

21/2023-ДПТ-ПМТ1-ПЗ

Лист

13

65	462125.94	1245375.25
66	462132.20	1245378.87
67	462136.82	1245381.71
68	462192.32	1245402.58
69	462201.88	1245406.12
70	462207.33	1245408.32
71	462216.33	1245412.13
72	462224.07	1245415.57
73	462249.19	1245424.99
74	462250.97	1245419.65
75	462252.95	1245409.43
76	462255.63	1245402.38
77	462255.75	1245387.99
78	462254.74	1245387.55
79	462254.72	1245386.79
80	462246.39	1245366.32
81	462245.81	1245359.31
82	462217.12	1245323.41
83	462192.41	1245303.50
84	462192.02	1245300.00
85	462193.03	1245298.37
86	462176.07	1245287.77
87	462175.67	1245288.40
88	462161.71	1245281.93
89	462160.57	1245281.46
90	462160.93	1245280.58
91	462153.57	1245278.59
92	462105.02	1245258.69
93	462101.61	1245257.18
94	462099.57	1245261.79
95	462090.64	1245259.04
96	462088.86	1245262.24
97	462087.29	1245266.30
98	462078.07	1245290.58
99	462062.80	1245331.82
100	462065.01	1245336.04
101	462057.43	1245356.26
102	462055.92	1245359.86
103	462048.81	1245376.90
104	462043.19	1245391.68
105	462032.36	1245414.86
106	462032.18	1245416.96
107	462028.43	1245425.76
108	462027.56	1245426.26
109	462014.13	1245459.25
110	462010.86	1245462.44
111	462007.99	1245470.09
112	462005.78	1245475.93
113	462002.90	1245483.55
114	462000.62	1245489.51
115	461997.64	1245497.35
116	461993.64	1245507.91
117	461989.90	1245506.50
118	461993.90	1245495.94
119	461996.88	1245488.09

Изм.	Кол.уч.	Лист	№ док.	Подпись	Дата

21/2023-ДПТ-ПМТ1-ПЗ

Лист

14



120	461999.16	1245482.13
121	462002.04	1245474.52
122	462004.25	1245468.68
123	462007.43	1245460.20
124	462010.74	1245456.97
125	462024.37	1245423.48
126	462025.27	1245422.96
127	462028.25	1245415.99
128	462028.43	1245413.82
129	462042.04	1245384.62
130	462052.51	1245358.01
131	462060.64	1245336.31
132	462058.43	1245332.09
133	462074.33	1245289.17
134	462083.56	1245264.87
135	462085.23	1245260.53
136	462088.73	1245254.27
137	462097.35	1245256.92
138	462097.95	1245255.56
139	462099.45	1245251.85
140	462102.38	1245253.14
141	462106.59	1245255.01
142	462163.31	1245278.26
143	462178.10	1245285.12
144	462195.62	1245296.16
145	462196.21	1245301.42
146	462196.74	1245301.85
1	462199.85	1245304.36
147	462206.02	1245290.34
148	462207.52	1245288.48
149	462279.89	1245315.46
150	462283.75	1245310.94
151	462312.03	1245319.59
152	462312.97	1245327.77
153	462342.51	1245338.26
154	462341.17	1245342.03
155	462309.29	1245330.71
156	462308.35	1245322.65
157	462285.09	1245315.53
158	462281.12	1245320.19
159	462208.82	1245293.23
147	462206.02	1245290.34
160	462124.65	1245183.53
161	462130.32	1245185.96
162	462181.12	1245203.06
163	462185.75	1245206.49
164	462209.48	1245216.94
165	462215.46	1245213.07
166	462276.46	1245231.54
167	462288.33	1245233.96
168	462294.93	1245236.74
169	462293.41	1245240.43
170	462287.15	1245237.81

Изм.	Кол.уч.	Лист	№ док.	Подпись	Дата

21/2023-ДПТ-ПМТ1-ПЗ

Лист

15

171	462275.47	1245235.42
172	462257.22	1245229.89
173	462253.12	1245243.44
174	462278.59	1245253.27
175	462301.92	1245261.24
176	462300.63	1245265.02
177	462277.22	1245257.03
178	462248.21	1245245.83
179	462253.39	1245228.73
180	462216.08	1245217.43
181	462209.85	1245221.47
182	462205.12	1245219.15
183	462202.36	1245218.17
184	462183.73	1245209.97
185	462179.24	1245206.65
186	462128.89	1245189.70
187	462123.10	1245187.22
160	462124.65	1245183.53
188	462114.55	1245183.55
189	462095.43	1245225.95
190	462092.45	1245232.52
191	462092.55	1245234.15
192	462089.60	1245241.10
193	462087.44	1245246.54
194	462085.82	1245250.20
195	462082.83	1245256.95
196	462075.80	1245275.32
197	462064.92	1245301.78
198	462060.11	1245316.31
199	462054.16	1245332.38
200	462039.89	1245367.81
201	462034.25	1245381.63
202	462033.00	1245387.91
203	462025.39	1245406.51
204	462023.52	1245408.58
205	462012.70	1245437.02
206	461997.57	1245474.62
207	461993.94	1245483.00
208	461993.09	1245488.43
209	461991.98	1245491.29
210	461988.56	1245496.23
211	461985.03	1245505.14
212	461971.90	1245534.65
213	461926.70	1245571.23
214	461924.18	1245568.13
215	461968.64	1245532.15
216	461981.34	1245503.59
217	461985.01	1245494.33
218	461988.42	1245489.40
219	461989.20	1245487.38
220	461990.07	1245481.88
221	461993.88	1245473.08
222	462008.97	1245435.56
223	462020.05	1245406.46

Изм.	Кол.уч.	Лист	№ док.	Подпись	Дата

21/2023-ДПТ-ПМТ1-ПЗ

Лист

16

224	462021.95	1245404.35
225	462029.16	1245386.75
226	462030.40	1245380.48
227	462036.18	1245366.32
228	462050.43	1245330.92
229	462063.06	1245298.25
230	462064.68	1245293.51
231	462068.16	1245285.13
232	462072.76	1245274.56
233	462075.66	1245267.20
234	462080.43	1245255.93
235	462083.73	1245247.29
236	462088.14	1245235.70
237	462091.55	1245226.82
238	462093.48	1245222.42
239	462092.83	1245221.97
240	462094.14	1245219.07
241	462091.85	1245218.09
242	462076.50	1245207.99
243	462070.38	1245202.26
244	462060.53	1245193.29
245	462058.93	1245191.89
246	462053.30	1245193.99
247	462043.42	1245185.74
248	462036.27	1245179.79
249	462030.72	1245175.07
250	462028.53	1245177.08
251	462022.94	1245182.71
252	462013.58	1245190.45
253	461984.75	1245215.48
254	461972.35	1245227.82
255	461956.09	1245242.78
256	461942.34	1245254.47
257	461929.56	1245266.70
258	461902.93	1245291.50
259	461898.31	1245295.74
260	461895.28	1245302.99
261	461866.49	1245340.00
262	461844.15	1245372.71
263	461835.89	1245388.17
264	461832.20	1245401.88
265	461808.35	1245443.25
266	461789.42	1245472.38
267	461774.43	1245498.42
268	461770.97	1245496.42
269	461786.01	1245470.30
270	461804.94	1245441.16
271	461828.47	1245400.33
272	461832.14	1245386.69
273	461840.72	1245370.63
274	461863.26	1245337.64
275	461891.80	1245300.96
276	461894.95	1245293.39
277	461900.21	1245288.57
278	461926.82	1245263.79

Изм.	Кол.уч.	Лист	№ док.	Подпись	Дата

21/2023-ДПТ-ПМТ1-ПЗ

Лист

17

