

ВНЕСЕНИЕ ИЗМЕНЕНИЙ В ПРОЕКТ ПЛАНИРОВКИ ТЕРРИТОРИИ И
ПРОЕКТ МЕЖЕВАНИЯ ТЕРРИТОРИИ,
УТВЕРЖДЕННЫЕ РЕШЕНИЕМ СЕЛЬСКОЙ ДУМЫ МО СП
«ДЕРЕВНЯ ПОГОРЕЛОВКА» ЮХНОВСКОГО РАЙОНА КАЛУЖСКОЙ
ОБЛАСТИ ОТ 25.09.2020Г. № 175

**«Уличные газопроводы дер. Погореловка
Юхновского района»**

ПРОЕКТ ПЛАНИРОВКИ ТЕРРИТОРИИ

ОСНОВНАЯ ЧАСТЬ

Том 1

Инд. № подл.	
Подп. и дата	
Взам. инв. №	

ВНЕСЕНИЕ ИЗМЕНЕНИЙ В ПРОЕКТ ПЛАНИРОВКИ ТЕРРИТОРИИ И
ПРОЕКТ МЕЖЕВАНИЯ ТЕРРИТОРИИ,
УТВЕРЖДЕННЫЕ РЕШЕНИЕМ СЕЛЬСКОЙ ДУМЫ МО СП
«ДЕРЕВНЯ ПОГОРЕЛОВКА» ЮХНОВСКОГО РАЙОНА КАЛУЖСКОЙ
ОБЛАСТИ ОТ 25.09.2020Г. № 175

**«Уличные газопроводы дер. Погореловка
Юхновского района»**

**ПРОЕКТ ПЛАНИРОВКИ ТЕРРИТОРИИ
ОСНОВНАЯ ЧАСТЬ**

Том 1

Генеральный директор



/ Сварчевская О.Ю. /



2023

Инв. № подл.	Подп. и дата	Взам. инв. №

Обозначение	Наименование	Примечание (стр.)
21/2023-ДПТ-СД	Состав документации по планировке территории	4
Раздел 1 «Проект планировки территории. Графическая часть»		
21/2023-ДПТ-ППТ1-1	Чертеж границ зон планируемого размещения линейного объекта	6
Раздел 2 «Положение о размещении линейного объекта»		
21/2023-ДПТ-ППТ1-ПЗ	Пояснительная записка	11

Согласовано	

Взам. инв. №	
Подп. и дата	

						21/2023-ДПТ-ППТ1-С			
Изм.	Кол.уч.	Лист	№	Подп.	Дата				
						Содержание	Стадия	Лист	Листов
							II	I	I
							 ОБЩЕСТВО С ОГРАНИЧЕННОЙ ОТВЕТСТВЕННОСТЬЮ АТЛАС-КАЛУГА		
						Гл. инженер			
						Скаричкин О.Ю.			
									
						11.23			

Номер тома	Обозначение	Наименование	Примечание
1	21/2023-ДПТ-ППТ1	Проект планировки территории. Основная часть	
2	21/2023-ДПТ-ППТ2	Проект планировки территории. Материалы по обоснованию	
3	21/2023-ДПТ-ПМТ1	Проект межевания территории. Основная часть	
4	21/2023-ДПТ-ПМТ2	Проект межевания территории. Материалы по обоснованию	

Согласовано	

Взам. инв. №	
Подп. и дата	

Изм.	Кол.уч.	Лист	№	Подп.	Дата

21/2023-ДПТ-СД

Инв. № подл.	
Гл. инженер	Саркисов О.Ю.
	11.23

Состав документации по планировке территории

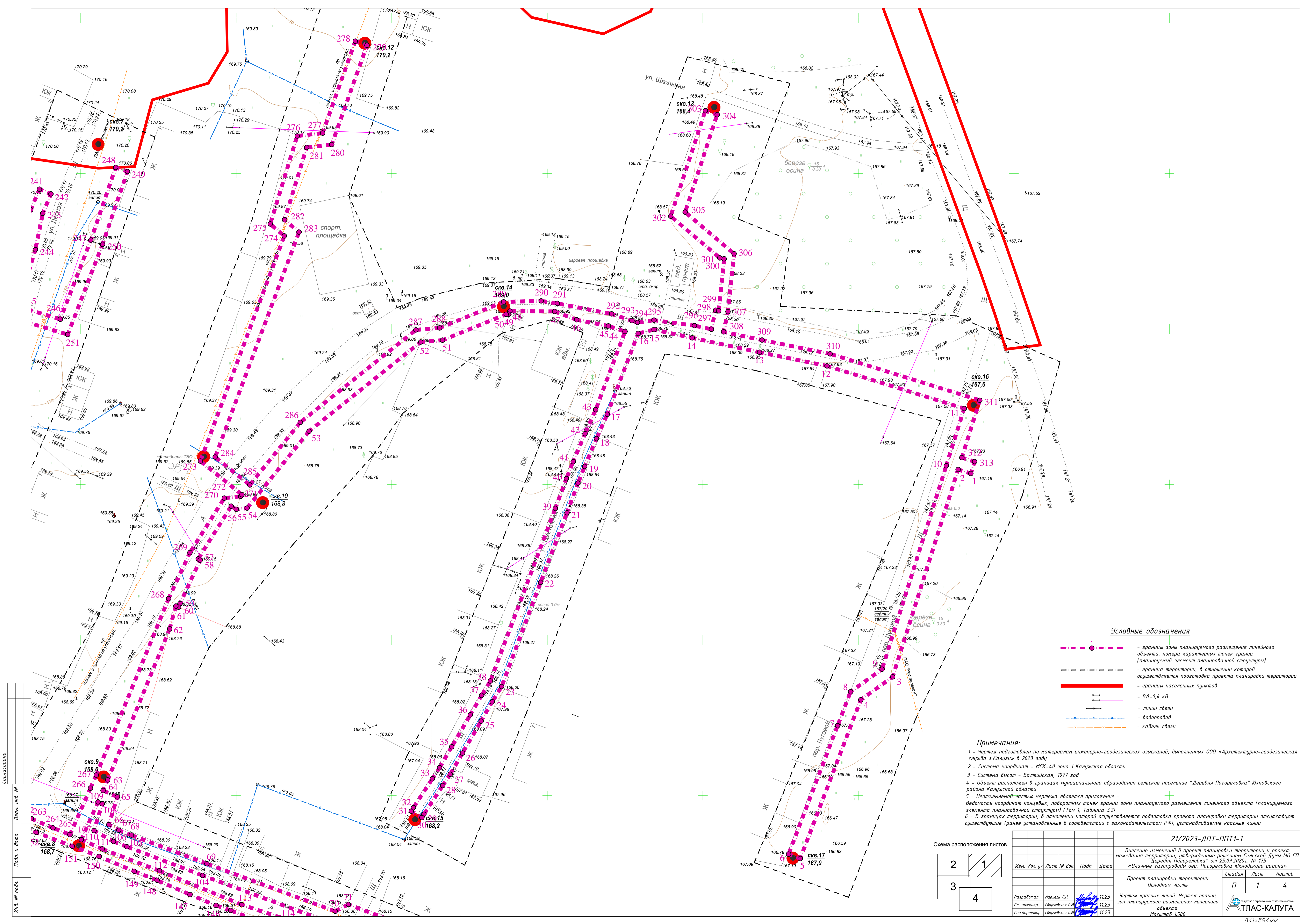
Стадия	Лист	Листов
II	I	I



Формат А4

**Раздел 1 «Проект планировки территории.
Графическая часть»**

Инв. № подл.	Подп. и дата	Взам. инв. №



Условные обозначения

- границы зоны планируемого размещения линейного объекта, номера характерных точек границ (планируемый элемент планировочной структуры)
- граница территории, в отношении которой осуществляется подготовка проекта планировки территории
- границы населенных пунктов
- ВЛ-0,4 кВ
- линии связи
- водопровод
- кабель связи

Примечания:

- 1 - Чертеж подготовлен по материалам инженерно-геодезических изысканий, выполненных ООО «Архитектурно-геодезическая служба г.Калуги» в 2023 году
- 2 - Система координат - МСК-40 зона 1 Калужская область
- 3 - Система высот - Балтийская, 1977 год
- 4 - Объект расположен в границах муниципального образования сельское поселение "Деревня Позореловка" Южного района Калужской области
- 5 - Неотъемлемой частью чертежа является приложение - Ведомость координат конечных, поворотных точек границы зоны планируемого размещения линейного объекта (планируемого элемента планировочной структуры) (Том 1, Таблица 3.2)
- 6 - В границах территории, в отношении которой осуществляется подготовка проекта планировки территории отсутствуют существующие границы, установленные в соответствии с законодательством РФ, устанавливаемые красные линии

Схема расположения листов

2	1
3	4

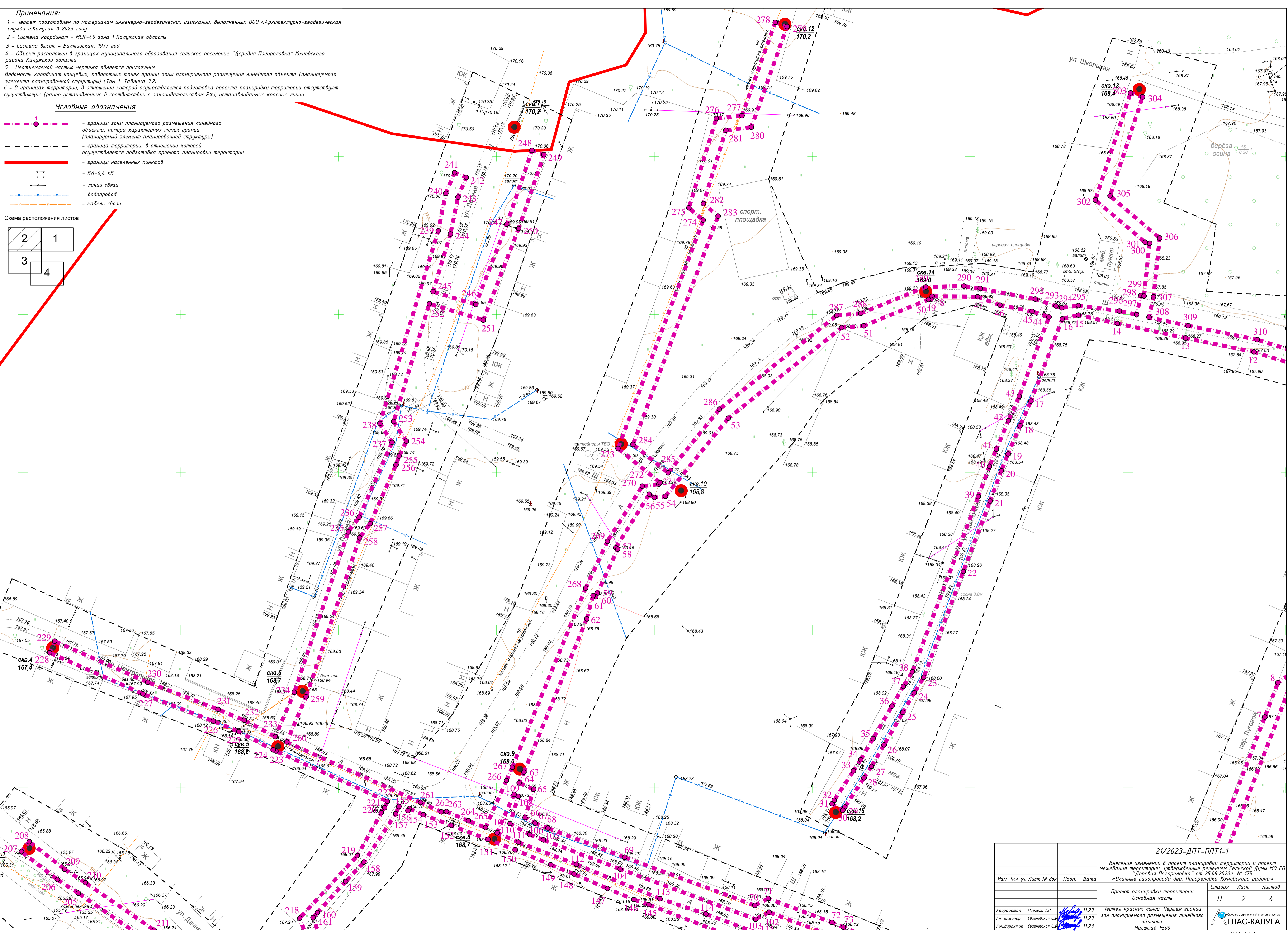
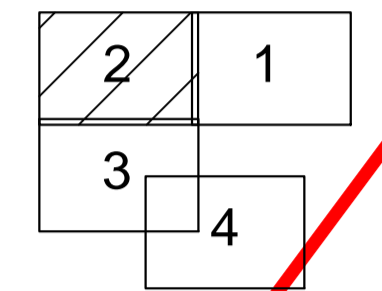
21/2023-ДПТ-ППТ1-1							
Внесение изменений в проект планировки территории и проект межевания территории, утвержденные решением Сельской Думы МО СП "Деревня Позореловка" от 25.09.2020г. № 175 "Уличные газопроводы дер. Позореловка Южного района"							
Изм.	Кол. уч.	Лист № док.	Подп.	Дата	Стадия	Лист	Листов
					П	1	4
Проект планировки территории				Основная часть			
Разработал	Мархель Л.Н.	11.23			Чертеж красных линий. Чертеж границ зон планируемого размещения линейного объекта.		
Гл. инженер	Сварчедская О.В.	11.23			Масштаб 1:500		
Ген. директор	Сварчедская О.В.	11.23					

Примечания:
 1 - Чертеж подготовлен по материалам инженерно-геодезических изысканий, выполненных ООО «Архитектурно-геодезическая служба г.Калуги» в 2023 году
 2 - Система координат - МСК-40 зона 1 Калужская область
 3 - Система высот - Балтийская, 1977 год
 4 - Объект расположен в границах муниципального образования сельское поселение "Деревня Позореловка" Южного района Калужской области
 5 - Неотъемлемой частью чертежа является приложение - Ведомость координат концевых, поворотных точек границ зоны планируемого размещения линейного объекта (планируемого элемента планировочной структуры) (Том 1, Таблица 3.2)
 6 - В границах территории, в отношении которой осуществляется подготовка проекта планировки территории отсутствуют существующие (границы установленные в соответствии с законодательством РФ), устанавливаемые красные линии

Условные обозначения

- границы зоны планируемого размещения линейного объекта, номера характерных точек границ (планируемый элемент планировочной структуры)
- граница территории, в отношении которой осуществляется подготовка проекта планировки территории
- границы населенных пунктов
- ВЛ-0,4 кВ
- линии связи
- водопровод
- кабель связи

Схема расположения листов



Сопоставлено
 Имя, № табл.
 Подп. и дата
 Изм. Кол. уч. Лист № док. Подп. Дата

			21/2023-ДПТ-ППТ-1		
Внесение изменений в проект планировки территории и проект межевания территории, утвержденные решением Сельской Думы МО СП "Деревня Позореловка" от 25.09.2020г. № 175 «Улицы газопроводы дер. Позореловка Южного района»					
Проект планировки территории			Стадия	Лист	Листов
Основная часть			П	2	4
Разработал	Марьял ЛН	11.23	Чертеж красных линий. Чертеж границ зон планируемого размещения линейного объекта. Масштаб 1:500		
Гл. инженер	Сварьская ОВ	11.23			
Ген. директор	Сварьская ОВ	11.23			
ООО «Архитектурно-геодезическая служба г.Калуги»			 ТПАС-КАЛУГА 641x594 мм		

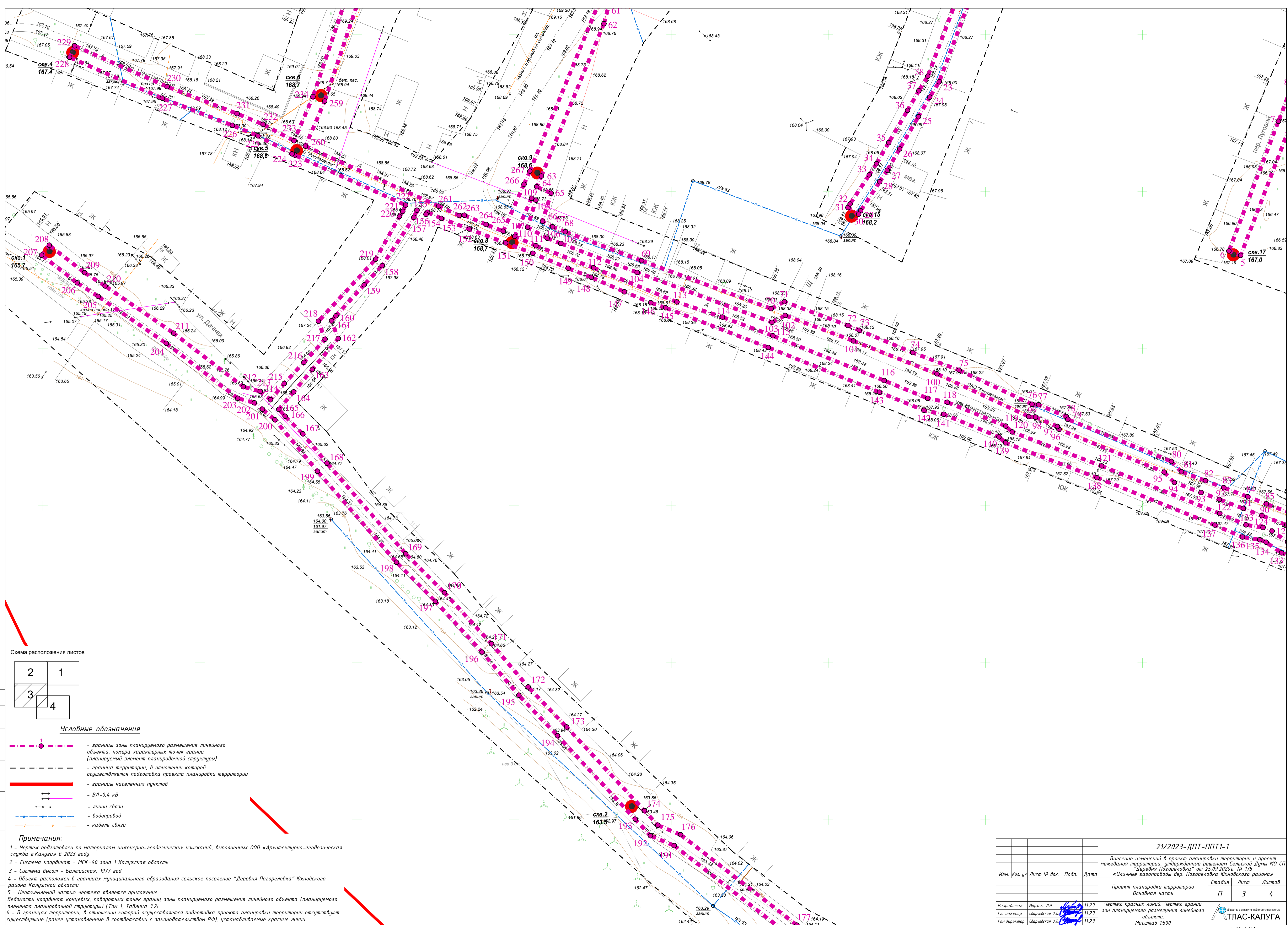
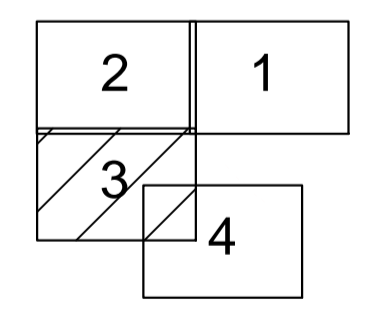


Схема расположения листов



Условные обозначения

- - - - - с точкой — границы зоны планируемого размещения линейного объекта, номера характерных точек границ (планируемый элемент планировочной структуры)
- - - - - — граница территории, в отношении которой осуществляется подготовка проекта планировки территории
- - - - - — границы населенных пунктов
- — — — — — ВЛ-0,4 кв
- — — — — — линии связи
- — — — — — водопровод
- — — — — — кабель связи

Примечания:

- 1 - Чертеж подготовлен по материалам инженерно-геодезических изысканий, выполненных ООО «Архитектурно-геодезическая служба «Калуга» в 2023 году
- 2 - Система координат - МСК-40 зона 1 Калужская область
- 3 - Система высот - Балтийская, 1977 год
- 4 - Объект расположен в границах муниципального образования сельское поселение "Деревня Позореловка" Южного района Калужской области
- 5 - Неотъемлемой частью чертежа является приложение - Ведомость координат конечных, поворотных точек границ зоны планируемого размещения линейного объекта (планируемого элемента планировочной структуры) (Том 1, Таблица 3.2)
- 6 - В границах территории, в отношении которой осуществляется подготовка проекта планировки территории отсутствуют существующие (границы установленные в соответствии с законодательством РФ), устанавливаемые красные линии

21/2023-ДПТ-ППТ-1			
Внесение изменений в проект планировки территории и проект межевания территории, утвержденные решением Сельской Думы МО СП "Деревня Позореловка" от 25.09.2020г. № 175 «Улицы газопроводы дер. Позореловка Южного района»			
Изм.	Кол. уч.	Лист № док.	Подп.
Проект планировки территории		Стадия	Лист
Основная часть		П	3
Разработал	Маркель Л.Н.	11.23	Чертеж красных линий. Чертеж границ зон планируемого размещения линейного объекта. Масштаб 1:500
Гл. инженер	Сварчевская О.В.	11.23	
Ген. директор	Сварчевская О.В.	11.23	
ООО «ТЛАС-КАЛУГА»		841x594 мм	

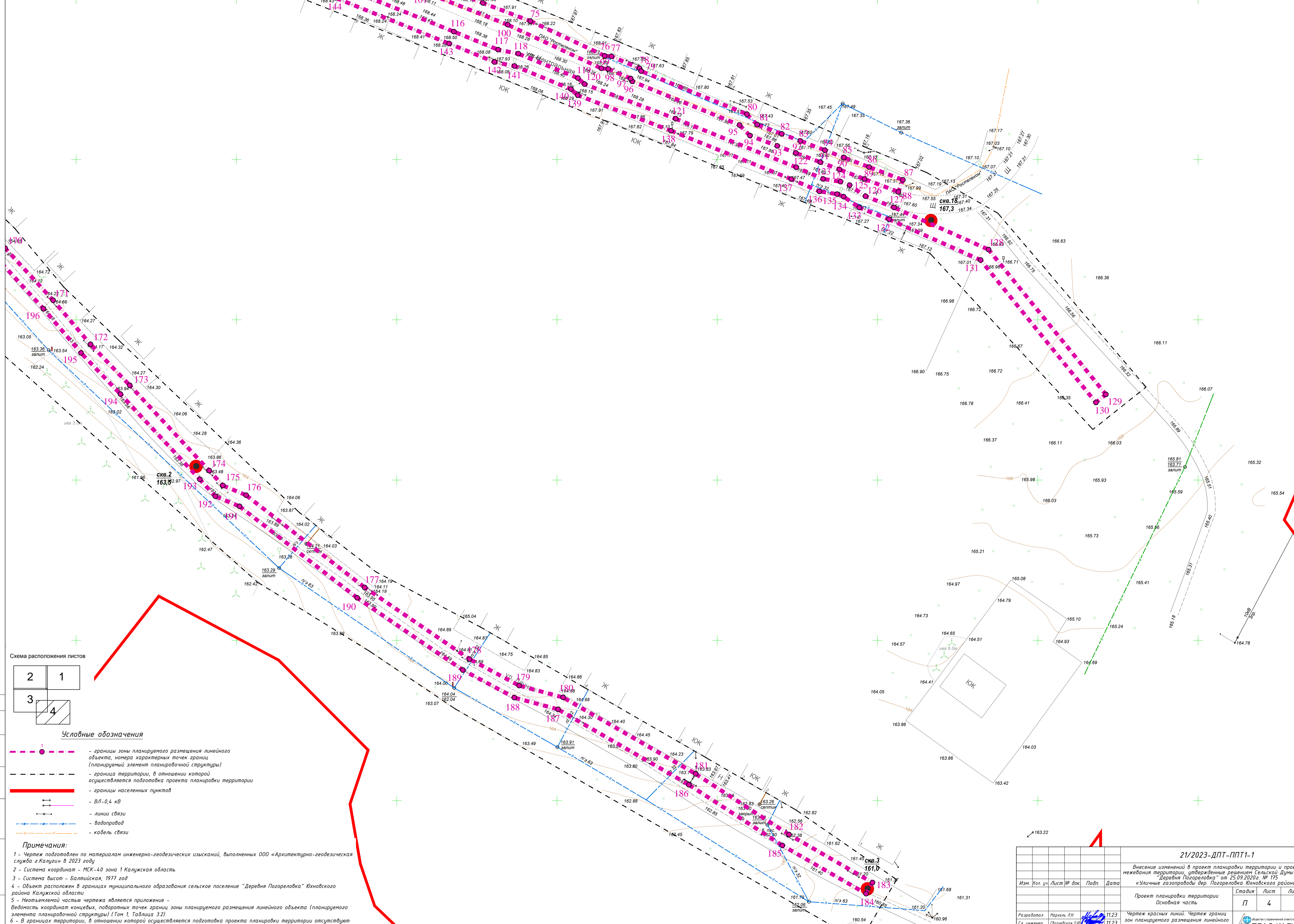
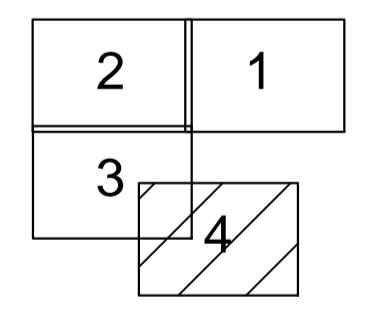


Схема расположения листов



Условные обозначения

- границы зоны планируемого размещения линейного объекта, номера характерных точек границ (планируемый элемент планировочной структуры)
- граница территории, в отношении которой осуществляется подготовка проекта планировки территории
- границы населенных пунктов
- ВЛ-0,4 кв
- линии связи
- водопровод
- кабель связи

Примечания:

- 1 - Чертеж подготовлен по материалам инженерно-геодезических изысканий, выполненных ООО «Архитектурно-геодезическая служба г.Калуги» в 2023 году
- 2 - Система координат - МСК-40 зона 1 Калужская область
- 3 - Система высот - Балтийская, 1977 год
- 4 - Объект расположен в границах муниципального образования сельское поселение "Деревня Позореловка" Южного района Калужской области
- 5 - Неотъемлемая часть чертежа является приложение - Ведомость координат концевых, поворотных точек границы зоны планируемого размещения линейного объекта (планируемого элемента планировочной структуры) (Том 1, Таблица 3.2)
- 6 - В границах территории, в отношении которой осуществляется подготовка проекта планировки территории отсутствуют существующие (ранее установленные в соответствии с законодательством РФ), устанавливаемые красные линии

				21/2023-ДПТ-ППТ1-1		
				Внесение изменений в проект планировки территории и проект межевания территории, утвержденные решением Сельской Думы МО СП "Деревня Позореловка" от 25.09.2020г. № 175 «Улицные газопроводы дер. Позореловка Южного района»		
Изм.	Кол. уч.	Лист	№ док.	Подп.	Дата	
				Проект планировки территории		Стадия
				Основная часть		Лист
						Листов
						П 4 4
Разработал	Марсель ЛН		11.23			Чертеж красных линий. Чертеж границы зон планируемого размещения линейного объекта. Масштаб 1:500
Гл инженер	Сварчевская ОВ		11.23			
Ген. директор	Сварчевская ОВ		11.23			

Раздел 2 «Положение о размещении линейного объекта»

Инв. № подл.	Подп. и дата	Взам. инв. №

Перечень координат характерных точек границ зоны планируемого размещения линейного объекта приведен в таблице 3.2. Данная ведомость является приложением к чертежу: «Чертеж красных линий. Чертеж границ зон планируемого размещения линейного объекта».

Таблица 3.2

Обозначение характерных точек границы	Координаты, м	
	X	Y
1	2	3
1	462203.53	1245536.17
2	462204.82	1245532.07
3	462138.15	1245511.04
4	462130.80	1245500.80
5	462079.74	1245481.30
6	462081.17	1245477.57
7	462122.45	1245493.33
8	462133.35	1245497.49
9	462140.62	1245507.62
10	462206.03	1245528.26
11	462224.43	1245534.03
12	462238.12	1245489.93
13	462242.51	1245468.23
14	462247.13	1245446.62
15	462249.79	1245434.31
16	462248.56	1245429.20
17	462222.55	1245419.27
18	462214.74	1245415.80
19	462205.80	1245412.02
20	462200.43	1245409.86
21	462190.92	1245406.33
22	462168.55	1245397.84
23	462135.05	1245385.32
24	462130.15	1245382.31
25	462123.93	1245378.71
26	462113.66	1245372.74
27	462106.84	1245368.77
28	462103.21	1245366.40
29	462093.96	1245360.33
30	462092.90	1245359.68
31	462094.99	1245356.27
32	462096.11	1245356.95
33	462105.40	1245363.05
34	462108.94	1245365.37
35	462115.67	1245369.28
36	462125.94	1245375.25
37	462132.20	1245378.87
38	462136.82	1245381.71
39	462192.32	1245402.58
40	462201.88	1245406.12
41	462207.33	1245408.32
42	462216.33	1245412.13
43	462224.07	1245415.57
44	462249.19	1245424.99
45	462250.97	1245419.65
46	462252.95	1245409.43

Име. № подл.	Взам. инв. №
Подп. и дата	

Изм.	Кол.уч.	Лист	№док.	Подпись	Дата
------	---------	------	-------	---------	------

47	462255.63	1245402.38
48	462255.75	1245387.99
49	462254.74	1245387.55
50	462254.72	1245386.79
51	462246.39	1245366.32
52	462245.81	1245359.31
53	462217.12	1245323.41
54	462192.41	1245303.50
55	462192.02	1245300.00
56	462193.03	1245298.37
57	462176.07	1245287.77
58	462175.67	1245288.40
59	462161.71	1245281.93
60	462160.57	1245281.46
61	462160.93	1245280.58
62	462153.57	1245278.59
63	462105.02	1245258.69
64	462101.61	1245257.18
65	462099.57	1245261.79
66	462090.64	1245259.04
67	462088.86	1245262.24
68	462087.29	1245266.30
69	462078.07	1245290.58
70	462062.80	1245331.82
71	462065.01	1245336.04
72	462057.43	1245356.26
73	462055.92	1245359.86
74	462048.81	1245376.90
75	462043.19	1245391.68
76	462032.36	1245414.86
77	462032.18	1245416.96
78	462028.43	1245425.76
79	462027.56	1245426.26
80	462014.13	1245459.25
81	462010.86	1245462.44
82	462007.99	1245470.09
83	462005.78	1245475.93
84	462002.90	1245483.55
85	462000.62	1245489.51
86	461997.64	1245497.35
87	461993.64	1245507.91
88	461989.90	1245506.50
89	461993.90	1245495.94
90	461996.88	1245488.09
91	461999.16	1245482.13
92	462002.04	1245474.52
93	462004.25	1245468.68
94	462007.43	1245460.20
95	462010.74	1245456.97
96	462024.37	1245423.48
97	462025.27	1245422.96
98	462028.25	1245415.99
99	462028.43	1245413.82
100	462042.04	1245384.62
101	462052.51	1245358.01

Име. № подл.	
Подп. и дата	
Взам. инв. №	

Изм.	Кол.уч.	Лист	№доку.	Подпись	Дата

21/2023-ДПТ-ППТ1-ПЗ

102	462060.64	1245336.31
103	462058.43	1245332.09
104	462074.33	1245289.17
105	462083.56	1245264.87
106	462085.23	1245260.53
107	462088.73	1245254.27
108	462097.35	1245256.92
109	462097.95	1245255.56
110	462085.82	1245250.20
111	462082.83	1245256.95
112	462075.80	1245275.32
113	462064.92	1245301.78
114	462060.11	1245316.31
115	462054.16	1245332.38
116	462039.89	1245367.81
117	462034.25	1245381.63
118	462033.00	1245387.91
119	462025.39	1245406.51
120	462023.52	1245408.58
121	462012.70	1245437.02
122	461997.57	1245474.62
123	461993.94	1245483.00
124	461993.09	1245488.43
125	461991.98	1245491.29
126	461988.56	1245496.23
127	461985.03	1245505.14
128	461971.90	1245534.65
129	461926.70	1245571.23
130	461924.18	1245568.13
131	461968.64	1245532.15
132	461981.34	1245503.59
133	461985.01	1245494.33
134	461988.42	1245489.40
135	461989.20	1245487.38
136	461990.07	1245481.88
137	461993.88	1245473.08
138	462008.97	1245435.56
139	462020.05	1245406.46
140	462021.95	1245404.35
141	462029.16	1245386.75
142	462030.40	1245380.48
143	462036.18	1245366.32
144	462050.43	1245330.92
145	462063.06	1245298.25
146	462064.68	1245293.51
147	462068.16	1245285.13
148	462072.76	1245274.56
149	462075.66	1245267.20
150	462080.43	1245255.93
151	462083.73	1245247.29
152	462088.14	1245235.70
153	462091.55	1245226.82
154	462093.48	1245222.42
155	462092.83	1245221.97
156	462094.14	1245219.07

Име. № подл.	
Подп. и дата	
Взам. инв. №	

Изм.	Кол.уч.	Лист	№доку.	Подпись	Дата

21/2023-ДПТ-ППТ1-ПЗ

Лист

6

157	462091.85	1245218.09
158	462076.50	1245207.99
159	462070.38	1245202.26
160	462060.53	1245193.29
161	462058.93	1245191.89
162	462053.30	1245193.99
163	462043.42	1245185.74
164	462036.27	1245179.79
165	462030.72	1245175.07
166	462028.53	1245177.08
167	462022.94	1245182.71
168	462013.58	1245190.45
169	461984.75	1245215.48
170	461972.35	1245227.82
171	461956.09	1245242.78
172	461942.34	1245254.47
173	461929.56	1245266.70
174	461902.93	1245291.50
175	461898.31	1245295.74
176	461895.28	1245302.99
177	461866.49	1245340.00
178	461844.15	1245372.71
179	461835.89	1245388.17
180	461832.20	1245401.88
181	461808.35	1245443.25
182	461789.42	1245472.38
183	461774.43	1245498.42
184	461770.97	1245496.42
185	461786.01	1245470.30
186	461804.94	1245441.16
187	461828.47	1245400.33
188	461832.14	1245386.69
189	461840.72	1245370.63
190	461863.26	1245337.64
191	461891.80	1245300.96
192	461894.95	1245293.39
193	461900.21	1245288.57
194	461926.82	1245263.79
195	461939.66	1245251.50
196	461953.44	1245239.79
197	461969.58	1245224.93
198	461982.03	1245212.55
199	462010.99	1245187.40
200	462027.43	1245173.82
201	462030.78	1245169.88
202	462032.81	1245167.27
203	462034.27	1245161.99
204	462051.74	1245139.26
205	462066.69	1245117.57
206	462071.00	1245110.91
207	462079.84	1245099.56
208	462083.00	1245102.01
209	462074.26	1245113.23
210	462070.02	1245119.79
211	462054.98	1245141.62

Име. № подл.	
Подп. и дата	
Взам. инв. №	

Изм.	Кол.уч.	Лист	№доку.	Подпись	Дата

21/2023-ДПТ-ППТ1-ПЗ

Лист

7

212	462037.92	1245163.80
213	462036.45	1245169.14
214	462033.78	1245172.43
215	462038.93	1245176.80
216	462045.69	1245183.08
217	462053.05	1245189.81
218	462058.77	1245187.67
219	462078.55	1245205.92
220	462092.15	1245213.50
221	462093.76	1245214.56
222	462095.78	1245215.43
223	462111.71	1245180.13
224	462112.07	1245179.28
225	462117.84	1245168.40
226	462121.18	1245160.31
227	462129.80	1245138.01
228	462142.84	1245108.47
229	462146.50	1245110.08
230	462133.50	1245139.54
231	462124.89	1245161.80
232	462121.47	1245170.10
233	462116.26	1245179.93
234	462130.32	1245185.96
235	462181.12	1245203.06
236	462185.75	1245206.49
237	462209.48	1245216.94
238	462215.46	1245213.07
239	462276.46	1245231.54
240	462288.33	1245233.96
241	462294.93	1245236.74
242	462293.41	1245240.43
243	462287.15	1245237.81
244	462275.47	1245235.42
245	462257.22	1245229.89
246	462253.12	1245243.44
247	462278.59	1245253.27
248	462301.93	1245261.24
249	462300.63	1245265.02
250	462277.22	1245257.03
251	462248.21	1245245.83
252	462253.39	1245228.73
253	462216.08	1245217.43
254	462209.85	1245221.47
255	462205.12	1245219.15
256	462202.36	1245218.17
257	462183.73	1245209.97
258	462179.24	1245206.65
259	462128.89	1245189.70
260	462114.55	1245183.55
261	462095.43	1245225.95
262	462092.45	1245232.52
263	462092.55	1245234.15
264	462089.60	1245241.10
265	462087.44	1245246.54
266	462102.38	1245253.14

Име. № подл.	
Подп. и дата	
Взам. инв. №	

Изм.	Кол.уч.	Лист	№док.	Подпись	Дата

21/2023-ДПТ-ППТ1-ПЗ

267	462106.59	1245255.01
268	462163.31	1245278.26
269	462178.10	1245285.12
270	462195.62	1245296.16
271	462196.21	1245301.42
272	462196.74	1245301.85
273	462207.52	1245288.48
274	462279.89	1245315.46
275	462283.75	1245310.94
276	462312.03	1245319.59
277	462312.97	1245327.77
278	462342.51	1245338.26
279	462341.17	1245342.03
280	462309.29	1245330.71
281	462308.35	1245322.65
282	462285.09	1245315.53
283	462281.12	1245320.19
284	462208.82	1245293.23
285	462199.85	1245304.36
286	462219.97	1245320.57
287	462249.70	1245357.76
288	462250.33	1245365.38
289	462258.70	1245385.96
290	462259.01	1245398.02
291	462258.22	1245403.21
292	462254.84	1245420.66
293	462252.67	1245427.21
294	462252.08	1245428.99
295	462252.83	1245434.30
296	462251.07	1245447.30
297	462249.90	1245452.76
298	462256.03	1245454.10
299	462255.83	1245455.11
300	462272.55	1245456.85
301	462272.84	1245455.45
302	462286.25	1245439.68
303	462320.15	1245450.81
304	462318.90	1245454.61
305	462287.56	1245444.32
306	462274.19	1245460.04
307	462255.57	1245458.09
308	462249.07	1245456.67
309	462246.43	1245469.04
310	462242.00	1245490.92
311	462227.06	1245539.05
312	462208.64	1245533.27
313	462207.35	1245537.37
1	462203.53	1245536.17

4. Перечень координат характерных точек границ зон планируемого размещения линейных объектов, подлежащих реконструкции в связи с изменением их местоположения

Име. № подл.	Подп. и дата	Взам. инв. №

Изм.	Кол.уч.	Лист	№док.	Подпись	Дата

21/2023-ДПТ-ППТ1-ПЗ

связи или от крайних проводов воздушных линий связи и линий радиофикации не менее чем на 2 метра с каждой стороны;

- в городах и других населенных пунктах прохождение трасс подземных кабельных линий связи определяется по табличкам на зданиях, опорах воздушных линий связи, линий электропередач, ограждениях, а также по технической документации. Границы охранных зон на трассах подземных кабельных линий связи определяются владельцами или предприятиями, эксплуатирующими эти линии.

Инв. № подл.	Подп. и дата	Взам. инв. №							Лист
									13
Изм.	Кол.уч.	Лист	№ док.	Подпись	Дата	21/2023-ДПТ-ППТ1-ПЗ			